

KRAJ:
KATASTRÁLNÍ ÚZEMÍ:
DRUH POVRCHU ÚZEMÍ:

PARDUBICKÝ
TRHOVÁ KAMENICE
OSTATNÍ PLOCHA

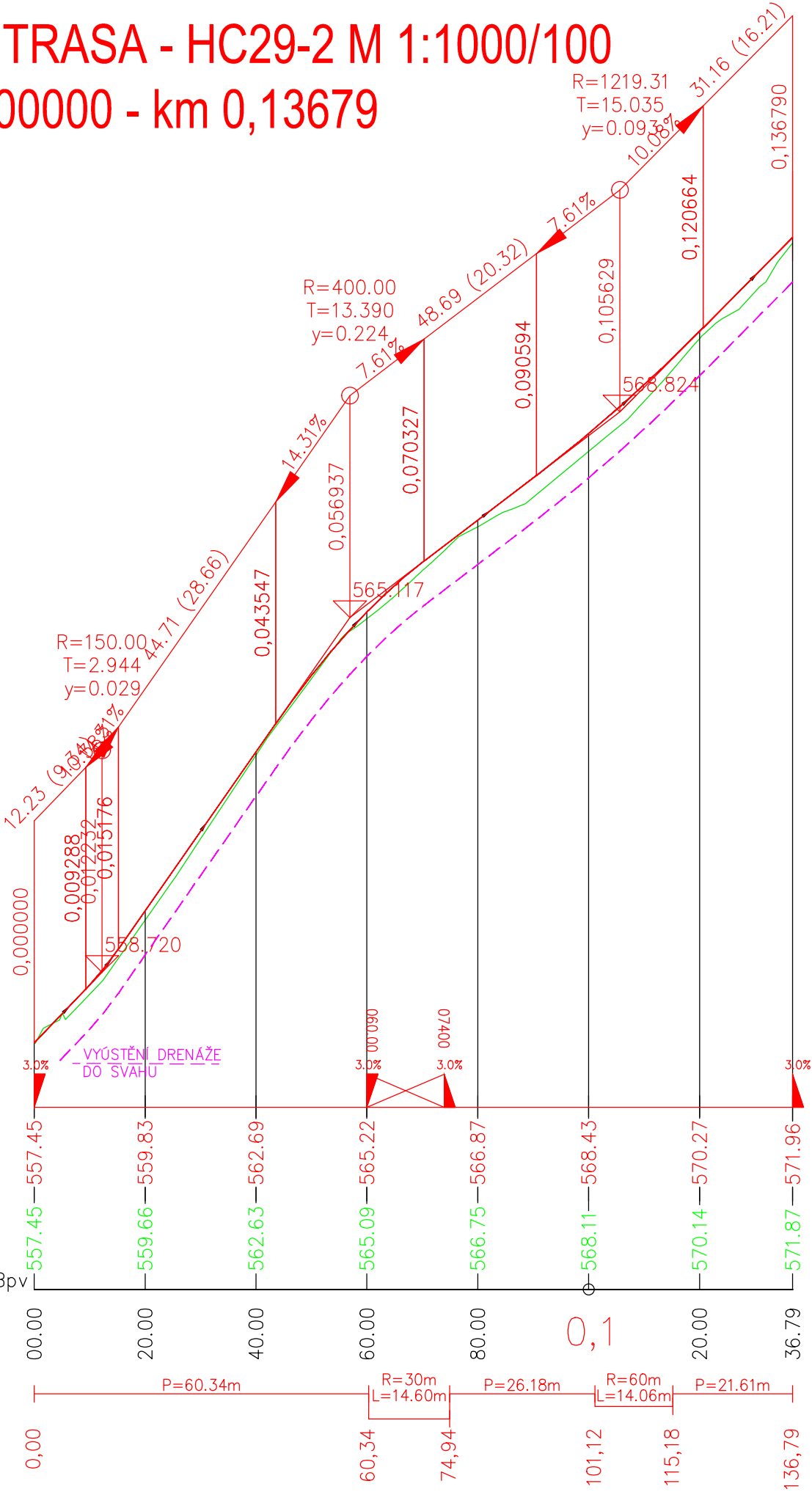
Podélný profil: TRASA - HC29-2 M 1:1000/100
Rozsah: km 0,00000 - km 0,13679

KÓTY NIVELETY:



KÓTY TERÉNU:

SROVNÁVACÍ ROVINA: 553m Bpv
STANIČENÍ:

SMĚROVÉ POMĚRY:



VÝŠKOVÝ SYSTÉM Bpv

Kreslil:	ING. J. JEŽEK		<div><div> spol. s r.o.</div><div>PROJEKTOVÁ, INŽENÝRSKÁ A STAVEBNÍ ČINNOST</div><div>Žižkova 738, 566 01 Vysoké Mýto</div><div>tel.: 465 420 911</div><div>e-mail: info@optima-vm.cz</div></div>	
Zpracoval:	ING. J. JEŽEK			
Zodp. projektant:	ING. B. SHEJBAL			
Hlavní projektant:	ING. B. SHEJBAL			
Technická kontrola:	ING. Z. NEUDERT			
Kraj: PARDUBICKÝ	Okres: CHRUDIM	Obec: TRHOVÁ KAMENICE		
Investor: STÁTNÍ POZEMKOVÝ ÚŘAD – POBOČKA CHRUDIM			Stupeň:	DSP + PDPS
Akce: POLNÍ CESTY HC 29 A HC 46a TRHOVÁ KAMENICE Objekt: SO 102 POLNÍ CESTA HC 29 Obsah: PODÉLNÝ PROFIL - VĚTEV 2			Zak. č.:	4715 – 22 – 3
			Arch. č.:	4047
			Datum:	1/2023
			Formát:	2 A4
			Měřítko:	Číslo příl. výkresu:
			1:1000/100	D 2.3.2
			Kóty:	